

# Our beautiful Europe – open your eyes and see our home and friends



Co-funded by the  
Erasmus+ Programme  
of the European Union

Projektový týden 21. 4. – 27. 4. 2017

Žáci se v tomto týdnu zabývali přírodními a kulturními zajímavostmi v okolí Staré Paky. Každá třída si nejprve zvolila cíl svého zkoumání a pak si žáci vyhledali základní informace o zvoleném místě. Následně se jednotlivé třídy vydaly přímo na místo a žáci během vycházky udělali fotodokumentaci. Nashromážděné materiály zpracovali a vytvořili panely se svými třídními projekty. Panely byly rozmístěny na chodbách školy a zpřístupněny tak veřejnosti.



STARÁ PAKA – PAMĚTIHODNOSTI, I. třída

# KLÁŠTER

## 2. TŘÍDA



### Království české

Byl prý to panovník, který se jmenoval  
Václav a tenkrát se tam našlo mnoho  
míst, kde se lidé učili a pracovali.  
Bylo tam mnoho krásných věcí,  
které si lidé přinesli z daleka.  
Bylo tam mnoho krásných věcí,  
které si lidé přinesli z daleka.  
Bylo tam mnoho krásných věcí,  
které si lidé přinesli z daleka.

### Mapa kláštera



### Kněžství

Ke klášteru byli kněží  
a všichni tam žili v klášteře.  
Bylo tam mnoho krásných věcí,  
které si lidé přinesli z daleka.  
Bylo tam mnoho krásných věcí,  
které si lidé přinesli z daleka.



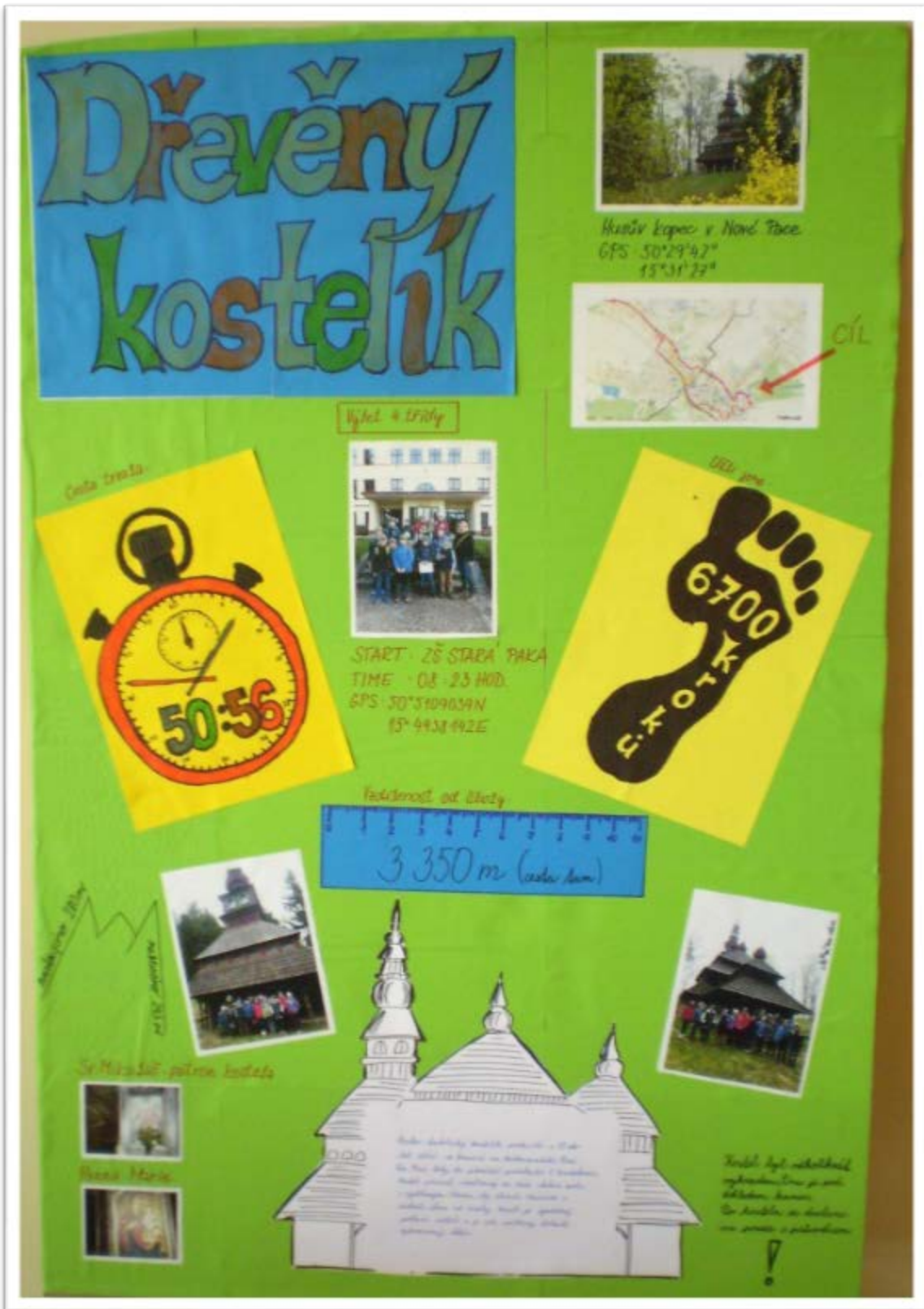
Text  
Ten klášter byl krásný  
a všichni tam žili v klášteře.  
Bylo tam mnoho krásných věcí,  
které si lidé přinesli z daleka.  
Bylo tam mnoho krásných věcí,  
které si lidé přinesli z daleka.



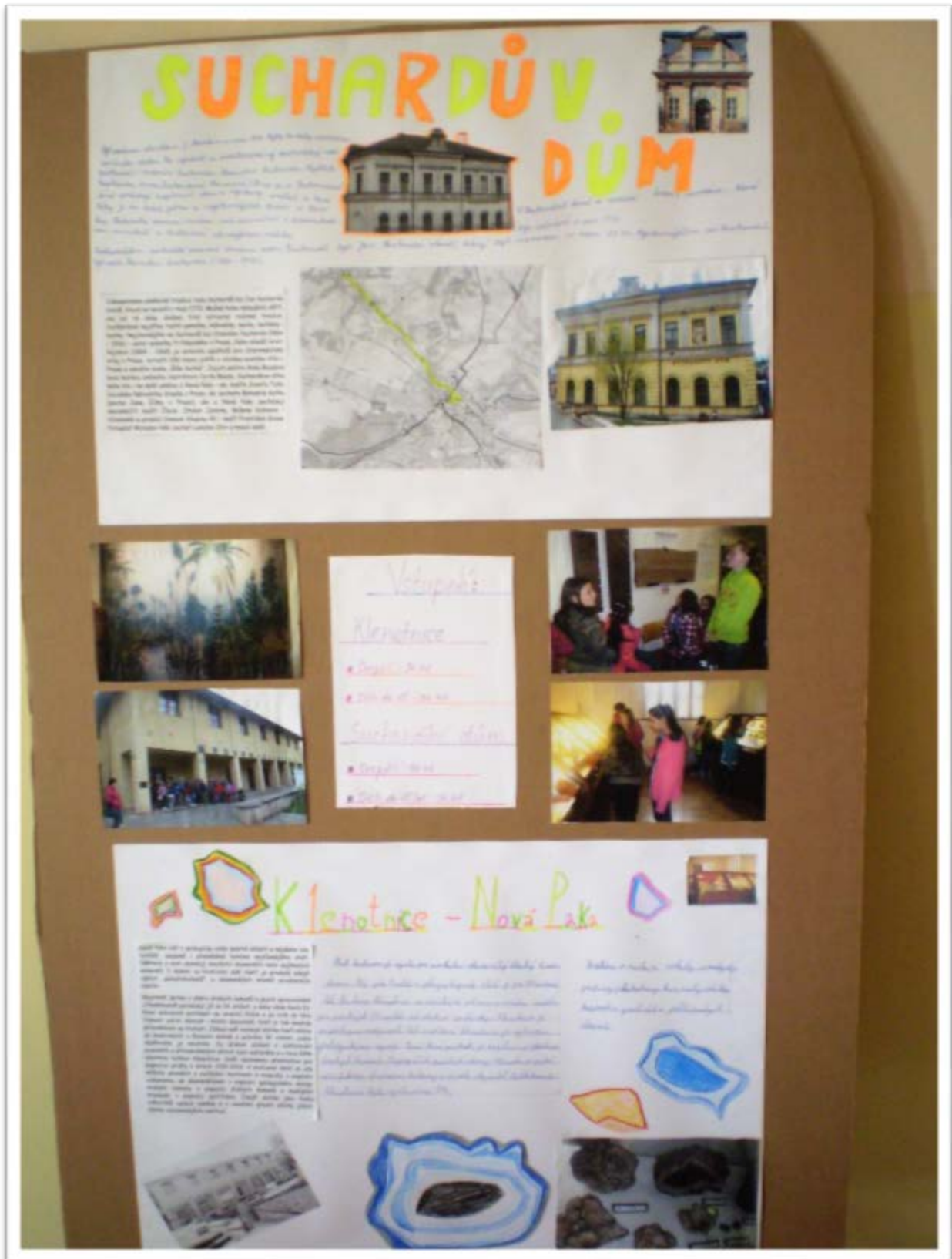
NOVÁ PAKA – KLÁŠTER, II. třída



STARÁ PAKA – SKALKA, III. třída



NOVÁ PAKA – DŘEVĚNÝ KOSTELÍK, IV. třída



NOVÁ PAKA – SUCHARDŮV DŮM, V. třída

# ROŠKOPOV JÍVA 6.

Dřevěné sochy - objekty vznikly při letních sochařských - řezbářských sympozii pořádaných od roku 2009. Vytvořili je profesionální umělci. Objekty jsou umístěny v krajině nad obcí Rožkopov - na louce, na mezi, u cest a v lese - a doplňují krásné výhledy v kopcovité krajině Podkrkonoší. Umístění i fotografie objektů lze najít na Google Earth. Fotografie ze sympozii si můžete prohlédnout na [www.rozkopov.open-art.cz](http://www.rozkopov.open-art.cz)



Kamenný železniční viadukt z roku 1856 na trati Pardubice - Liberec. Most je dlouhý přibližně 119 m.



Vrch Jíva je kopec nad obcí Rožkopov 568 metrů nad mořem. Vede k němu poli a lesní cesta z centra Rožkopova, zalesněný smrkovým a smíšeným lesem odtud pouze částečný (severním směrem Krkonoš) a jen tehdy, když nejsou olistěné stromy.



NOVÁ PAKA  
NÁMĚSTÍ  
PROJEKT ERASMUS  
+



KASNA SE SOCHOU  
SV. FLORIÁNA  
Z ROKU 1814

Kasna je spjata s příběhem o  
bláznovství. Prý kdo se napil vody, byl  
dozajista pockým bláznem.



ČESKÁ  
SPORITELNA

Na severní straně náměstí  
stojí budova České spořitelny.  
U vchodu jsou dvě sochy  
od sochaře B. Kafky.  
Společnost a Immediální  
Budova je z r. 1931.

Nová Paka - město  
Čestná hodnota: 13 km  
Čestná hodnota: 10 km  
Čestná hodnota: 7 km  
Čestná hodnota: 14 km

BUDOVA KOMERČNÍ  
BANKY



Původně Spořitelna z roku 1939,  
postavena ve funkcionalistickém stylu.  
Průčelí zdobí dva vlety mehoře Josefa  
Wagnera - Praha a  
Spořitelna



Původně gotický kostel sv. Mikuláše  
se nachází v ruku náměstí  
T.G. Masaryka.  
Převzat z zrušování v roce 1957

POMNÍK MISTRA  
JANA HUSA

Pomník vytvořil sochař z Nové Paky  
Antonín Lukeš v roce 1912. Jedná se o náhrobek  
o první pomník Mistra Jana Husa stojící na  
rovnině. (Náhrobek první pomník vytvořil pro Jiřího  
Antonína Sehera ml. v roce 1872)



KAMENNÝ  
KŘÍŽ

Pravděpodobně  
z roku 1766,  
nachází se před  
kostelem sv. Mikuláše.



MOROVÝ SLOUP

Dominanta náměstí  
z r. 1716  
Okolo na ohrazení  
balustrády sochy moro-  
vých patronů: sv. Evangelisty,  
sv. Rocha, sv. Sebestiána,  
sv. J. Nepomuckého  
Uprostřed je socha p. Marie



Hotel  
Centrál

Budova  
představuje obdobím  
První republiky z r. 1906.



# LOM



# HVĚZDA



Mapa místa

Vypracovala: **7.A**

Dne: **21. 4. 2017**

Začátek cesty: Stará Paka - škola, 8-15 hod.

Konec cesty: Stará Paka - škola, 11:00 hod.

Délka trasy: 5,48 km, 1 hodina 28 min.

Průměrná rychlost: 3,7 km/h

Lokalizace:

úpatí Staropackých hor, 1,5 km severně od Staré Paky, nadmořská výška 504 m n.m., sev. šířka: 50°31,663", vých. délka: 15°29,712"

Popis:

Velký stěnový dvoupatrový lom, s výškou stěny 20 m a délkou 170m, rozloha 4 ha. Ve spodní části lomu melafyrové proudy (vyvěřil výlevná hornina z pravoher), v nadleži sedimenty: pískovce, žeraveniště, prachovce, jíly. Přístup k lokalitě: Bez omezení (dostupnost autem).



*melafyrové proudy*  
*vyvěřil výlevná hornina z pravoher*  
*sedimenty: pískovce, žeraveniště, prachovce, jíly*

Historie:

Lom sloužil k těžbě melafyru, který se ůřtil na štrk a používal k opravám silnic, cest a kalejířů.

Těžba - začátek: 1945 ukončena: 1972  
Lom v soukromém vlastnictví pana Valla, který ho koupil v roce 1975.

Zajímavosti:

Z lomu pochází geoda o průměru 80 cm, která je uložena v Klenotnici v Nové Pace. Dají se zde najít geody opálu, chalcedonu, achátu, kalcitu.

*Naše úlohy*



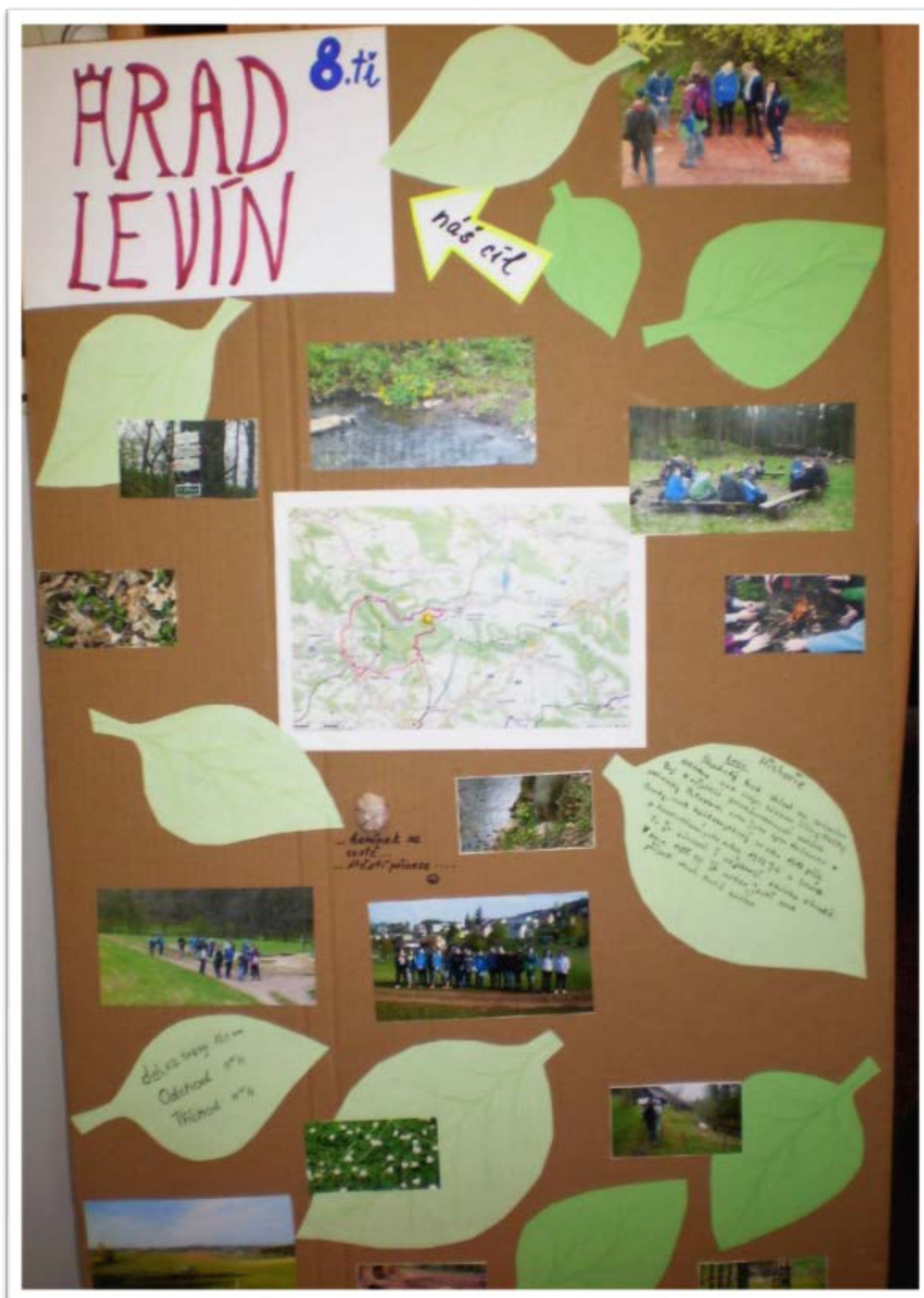
*melafyrové proudy*  
*vyvěřil výlevná hornina z pravoher*



*melafyrové proudy*  
**BCMA T**

STARÁ PAKA – LOM HVĚZDA, třída VII. A





HRAD LEVÍN, VIII. třída



KUMBURK, IX. třída